

# **蔦川魚類の移動経路の維持活動（魚道点検調査） 点検結果と対応について**

主催：あおもりの川を愛する会

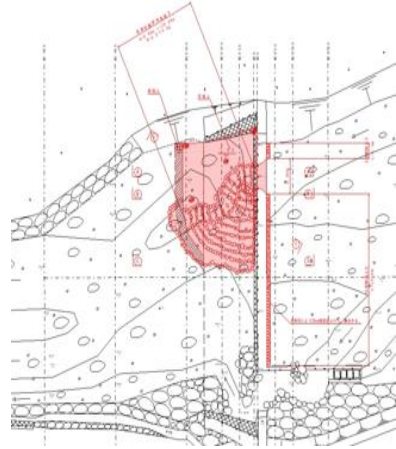
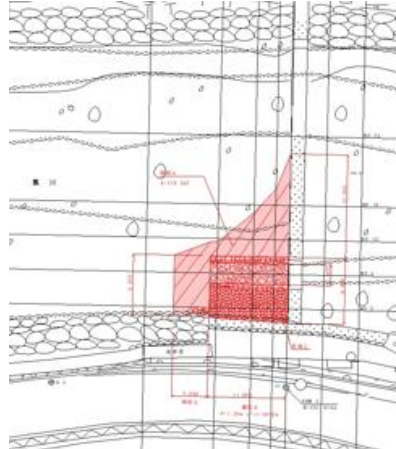
点検実施日：令和7年9月9日（火）

点検結果打合日：令和7年11月20日（木）

出席者：上北県土整備事務所、成田副課長、あおもりの川を愛する会、伊藤幹事、羽賀幹事

1. 蔦川魚道点検調査の方法について  
 今年は、昨年の反省を踏まえて、蔦川魚道点検調査を3班に分けて同時に行った。そのため、時間内にスムーズな点検を行うことができた。  
 また、各班毎に、点検責任者の方から点検結果と写真、特記事項をご提出いただきましたので、詳細は別紙魚道点検用紙(1/3～3/3)を参照下さい。

※「砂防関係施設点検要領(案) II 砂防関係施設の点検 II—1 点検計画、種類、実施体制、実施時期及び点検の方法 1. 点検計画」より抜粋を参考にする。  
 点検計画の策定に先立ち、**区域名、施設名、施設種別、所在地、施設諸元**などをまとめた**施設台帳**、被災履歴等、**既存の施設に関する基本的な情報**を収集整理する。  
 このほか、設計の根拠とされた基準類についても、可能な範囲で整理する。(https://www.mlit.go.jp/river/shishin\_guideline/sabo/sabo\_tenkenyouryou\_202203.pdf)

施設名	点検調査における特記事項		対応策（案）	打合せ結果（今後の対応）	備 考
床固8号魚道	下流	・ 流木撤去実施したが、大きな流木が1本残っている。	・ 魚道に機能上の問題は特にない。 ・ 大きな流木1本除去の検討。	・ 大きな流木は、撤去してください。	
	本体	・ 床固本体(中央部)の <b>自然石の欠落が3箇所</b> あり。	・ 構造上に支障はないと思われるが、経過観察の継続が必要と思われる。	・ 経過観察とする。	
	上流	・ <b>上流部に中州への堆積</b> あり。	・ 経過観察。	・ 経過観察とする。	
帯工6号魚道	下流	・ 床固本体、魚道を含めて概ね良好。		—	
	本体			—	
	上流			—	

鳶川魚類の移動経路の維持活動（魚道点検調査） -点検結果と対応について-

点検実施日：令和7年9月9日（火）

点検結果打合日：令和7年11月20日（木）

出席者：上北県土整備事務所、成田副課長、あおもりの川を愛する会、伊藤幹事、羽賀幹事

施設名	点検調査における特記事項		対応策（案）	打合せ結果（今後の対応）	備 考
床固6号魚道	下流	<ul style="list-style-type: none"> <li>床固本体、魚道、下流部の破損・洗堀なし。</li> <li>土砂の堆積、流木、ごみ無し。</li> <li>魚道機能良好と思われる。</li> </ul>		—	<p>平面図</p>
	本体			—	
	上流			—	
床固12号魚道	下流	<ul style="list-style-type: none"> <li>床固本体下流部は水深が深く、洗堀の可能性があるのでないか。</li> <li>下流左岸の低水路閉塞解消確認。</li> </ul>	<ul style="list-style-type: none"> <li>測量を実施して洗堀の有無を確認</li> </ul>	<ul style="list-style-type: none"> <li>渇水期にスタッフによる簡易測定を定期的を行い、洗堀の進行状況を確認する。</li> </ul>	<p>平面図</p>
	本体	<ul style="list-style-type: none"> <li>魚道部の左岸背面の空洞補修済み確認。</li> <li>床固の上下流は土砂堆積、流木、ごみなどなし。</li> </ul>		—	
	上流	<ul style="list-style-type: none"> <li>魚道機能も問題がないと思われる。</li> </ul>		—	

鳶川魚類の移動経路の維持活動（魚道点検調査） -点検結果と対応について-

点検実施日：令和7年9月9日（火）

点検結果打合日：令和7年11月20日（木）

出席者：上北県土整備事務所、成田副課長、あおもりの川を愛する会、伊藤幹事、羽賀幹事

施設名	点検調査における特記事項		対応策（案）	打合せ結果（今後の対応）	備 考
帯工14号魚道	下流	・ 魚道機能は問題なく機能している。		—	
	本体	・ 帯工本体の自然石張工のはく離が部分的に見られ、昨年より範囲が大きくなっている。	・ 定期観察や今後の補修工事が必要と思われる。	・ 経過観察とする。	
	上流			—	
大倉沢落差工	下流			—	
	本体	・ 魚道部に土砂が堆積して流水がなく魚道の閉塞が見られる。	・ 魚道の機能確保のための定期観察や土砂、流木の撤去管理が必要であると思われる。	・ 魚道部土砂の堆積を撤去する。 今後は、定期的に土砂堆積の有無を点検する。 ■ 9/30に撤去済み（別紙写真参照）	
	上流	・ 魚道上流部の土砂堆積。		—	



鳶川魚道点検用紙(1 / 3)

点検日時：2025年 9月 9日 (火)

鳶川 本川 (下流 ⇒ 上流)

床固 8 号魚道

帯工 6 号魚道

下流

本体

上流

下流

本体

上流

魚道の破損  
(有×又は無○)

○

○

○

○

○

○

堆積土砂  
(有×又は無○)

○

(堆積以外) 床固本体(中央部)の石材欠落 3 か所

○

○

○

○

流 木  
(有×又は無○)

×  
流木撤去(大きな流木1本残)

○

○

○

○

○

ゴ ミ  
(有×又は無○)

○

○

○

○

○

○

洗 掘  
(有×又は無○)

○

—

○

○

—

○

遡上・降下可否  
(可○又は否×)

写 真 等



点検状況



床固本体(中央部)の石材欠落状況



特記事項

・魚道の機能上は特に支障はないと思われるが、大きな流木の撤去検討を。



流木撤去作業状況



・構造上支障はないと思われるが、観察継続を。

・(魚道を含めて帯工6号全体) 概ね健全と思われる。





点検者(◎記入者)：

田村義行、兼平喜代二、平田昌樹、石岡忠則、(上北)成田悠輔。

送信先：伊藤文二  
bunji\_ito6756@yahoo.co.jp

鳶川魚道点検用紙（2／3）




点検日時；2025年9月9日

	鳶川 本川 （下流 ⇒ 上流）					
	床固6号魚道			床固12号魚道		
	下流	本体	上流	下流	本体	上流
魚道の破損 （有×又は無○）	○	○	○	○	○	○
堆積土砂 （有×又は無○）	○	○	○	○	○	○
流 木 （有×又は無○）	○	○	○	○	○	○
ゴ ミ （有×又は無○）	○	○	○	○	○	○
洗 堀 （有×又は無○）	○	—	○	△	—	○
遡上・降下可否 （可○又は否×）						
写 真 等	 			 		
特記事項	<ul style="list-style-type: none"> <li>床固本体下流部の洗堀及び魚道の破損などはなかった。</li> <li>床固の上下流部とも土砂の堆積や流木、ゴミなどは見られなかった。</li> <li>魚道として機能しており特段問題ないと思われる。</li> </ul>			<ul style="list-style-type: none"> <li>床固本体下流部は水深が深く、はっきりとは分らないが、洗堀している恐れがある。測量などを実施して確認すべきと思う。</li> <li>床固の上下流部とも土砂の堆積や流木、ゴミなどは見られなかった。</li> <li>魚道に破損などはなく、しっかりと機能していると思われる。</li> </ul>		
点検者（◎記入者）； 田中克人				送信先 ； 伊藤文二 bunji_ito6756@yahoo. co. jp		



鳶川魚道点検用紙（2／3）

点検日時；2025年 9月 9日

	鳶川 本川 （下流 ⇒ 上流）					
	床固 6 号魚道			床固 1 2 号魚道		
	下流	本体	上流	下流	本体	上流
魚道の破損 （有×又は無○）	○	○	○	○	○	○
堆積土砂 （有×又は無○）	○	○	○	○	○	○
流 木 （有×又は無○）	○	○	○	○	○	○
ゴ ミ （有×又は無○）	○	○	○	○	○	○
洗 堀 （有×又は無○）	○	—	○	○	—	○
遡上・降下可否 （可○又は否×）	○	○	○	○	○	○
写 真 等	 魚道部（下流側から撮影）			 下流左岸部  魚道部（下流側から撮影）		
特記事項	・ 水量が多く、昨年度指摘されている下流右岸の洗堀の可能性について確認できなかった。 ・ 魚道は機能していると思われる。			・ 下流左岸部の低水路の閉塞は解消されていた。 ・ 魚道部の左側背面の空洞についても補修されていた。 ・ 水量が多いため、下流側の護床工について確認できなかった。 ・ 魚道は機能していると思われる。		
点検者（◎記入者）；				古川 幸博		送信先 ；伊藤文二 bunji_ito6756@yahoo. co. jp

鳶川魚道点検用紙（3 / 3）

点検日時；2025年 9月 9日

	鳶川 本川 （下流 ⇒ 上流）					
	帯工 1 4 号魚道			大倉沢落差工		
	下流	本体	上流	下流	本体	上流
魚道の破損 （有×又は無○）	○	○	○	○	○	○
堆積土砂 （有×又は無○）	○	○	○	×	×	×
流 木 （有×又は無○）	○	○	○	△（枝等少量）	△（枝等少量）	△（枝等少量）
ゴ ミ （有×又は無○）	○	○	○	○	○	○
洗 掘 （有×又は無○）	○ （昨年より河床低下？）	—	○	○	—	○
遡上・降下可否 （可○又は否×）	○	○	○	×	×	×
写 真 等						
特記事項	昨年同様、魚道部においては問題なく機能していると思われる。 なお、帯工下流部スロープ上に設置している自然石張工が一部剥離しており、昨年写真に比べて河床低下及び剥離範囲が拡大しているように見えるので、定期観察と今後補修工事が必要と思われる。			昨年に土砂撤去や雑木伐採が行われたことにより、河川環境は良好と思われるが、魚道部においては、上流部が平坦なためか導水路上に土砂が堆積して流水が無く、魚道が閉塞して遡上できない状況となっている。 今後は、定期的（年1回程度）に、観察と土砂及び流木撤去を行う必要があると思われる。		
点検者（◎記入者）；				3 班 太田博秋		送信先 ；伊藤文二 bunji_ito6756@yahoo. co. jp



帯工14号魚道 下流部



帯工14号 スロープ部



帯工14号魚道 上流部



帯工14号 スロープ部





大倉沢落差工 上流部土砂堆積状況



大倉沢落差工 下流部土砂堆積状況



大倉沢落差工 上流部土砂堆積状況



大倉沢落差工 下流部土砂堆積状況





大倉沢落差工 9月30日土砂撤去済



大倉沢落差工 9月30日土砂撤去済



大倉沢落差工 9月30日土砂撤去済



大倉沢落差工 9月30日土砂撤去済



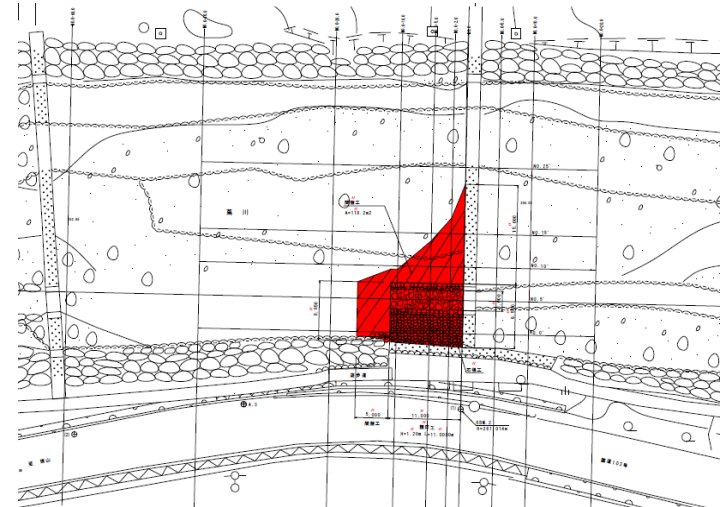


# 鳶川魚道平面図・縦断図（1／3）

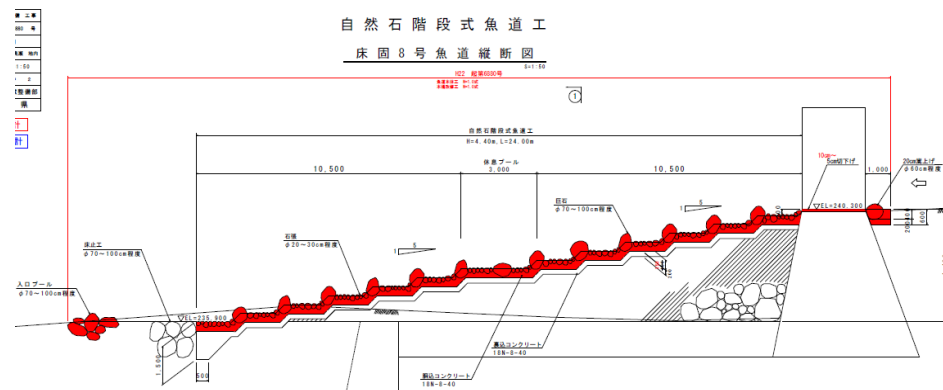
床固8号魚道  
 平面図



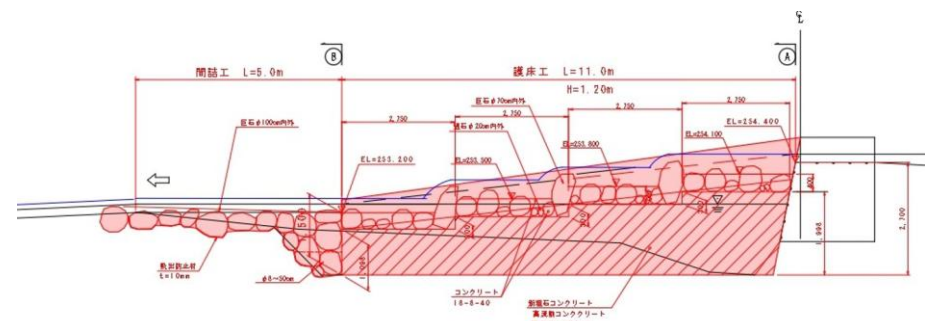
帯工6号魚道  
 平面図



縦断図

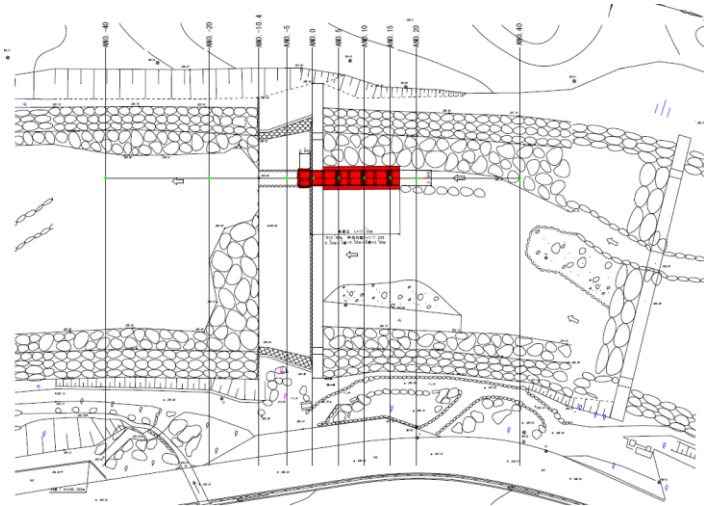


縦断図

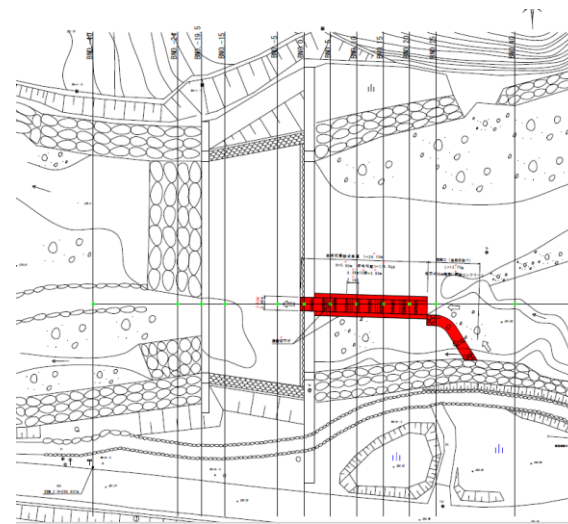


# 蔦川魚道平面図・縦断面図 (2/3)

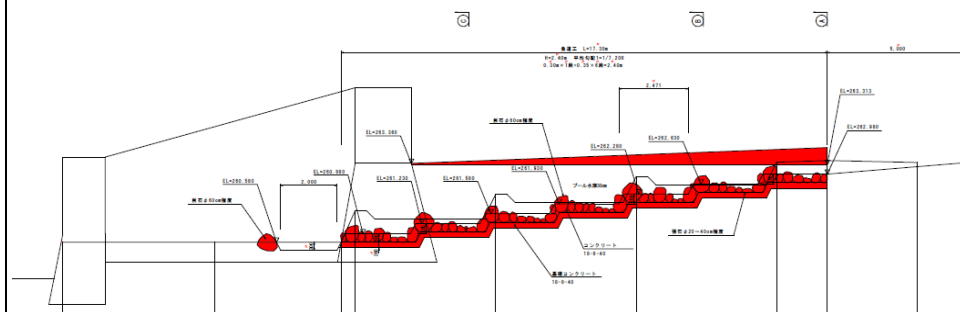
床固 6 号魚道  
平面図



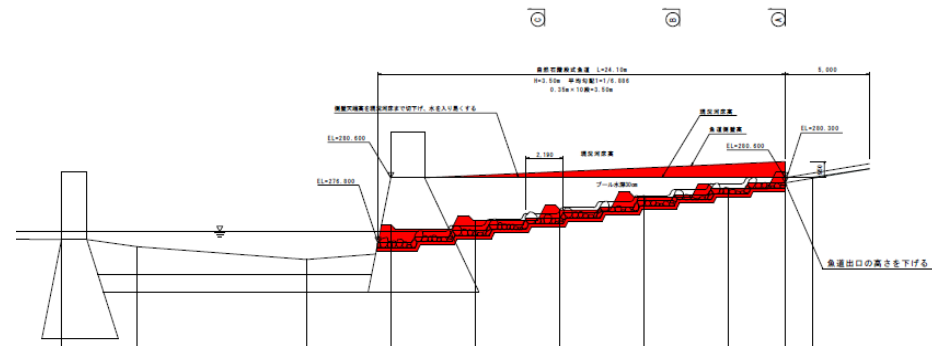
床固12号魚道  
平面図



縦断面図



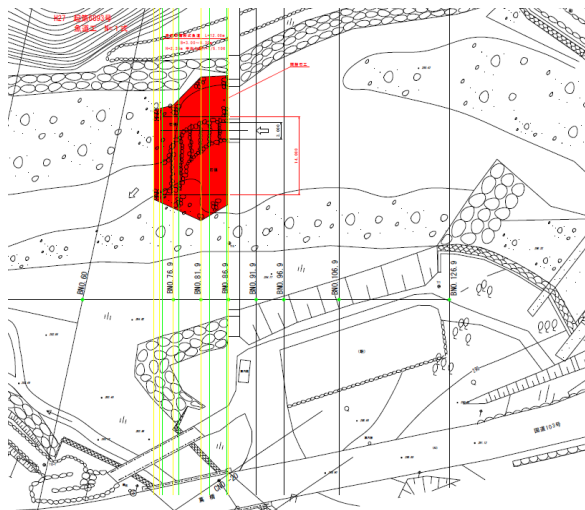
縦断面図



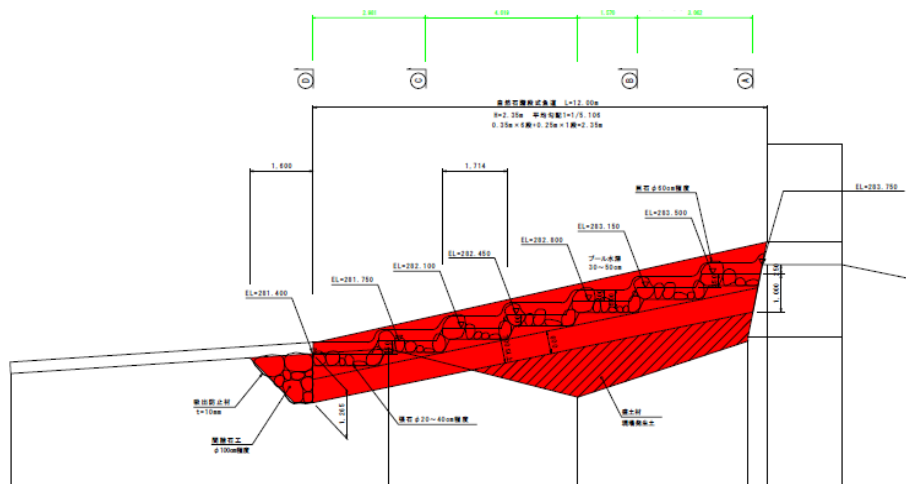


# 蔦川魚道平面図・縦断図 (3/3)

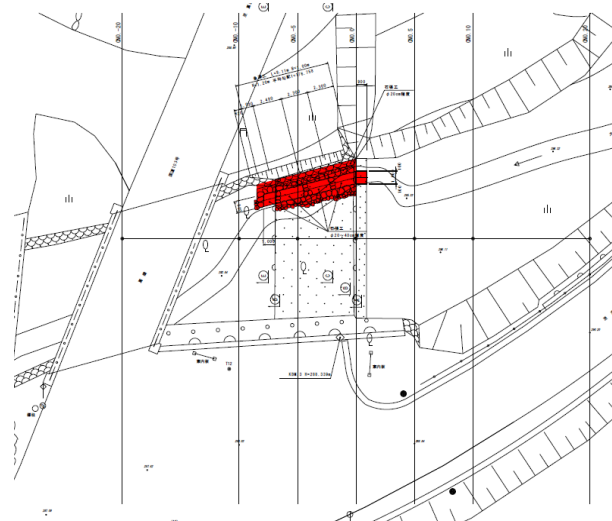
帯工14号魚道  
平面図



縦断図



大倉沢落差工  
平面図



縦断図

